
















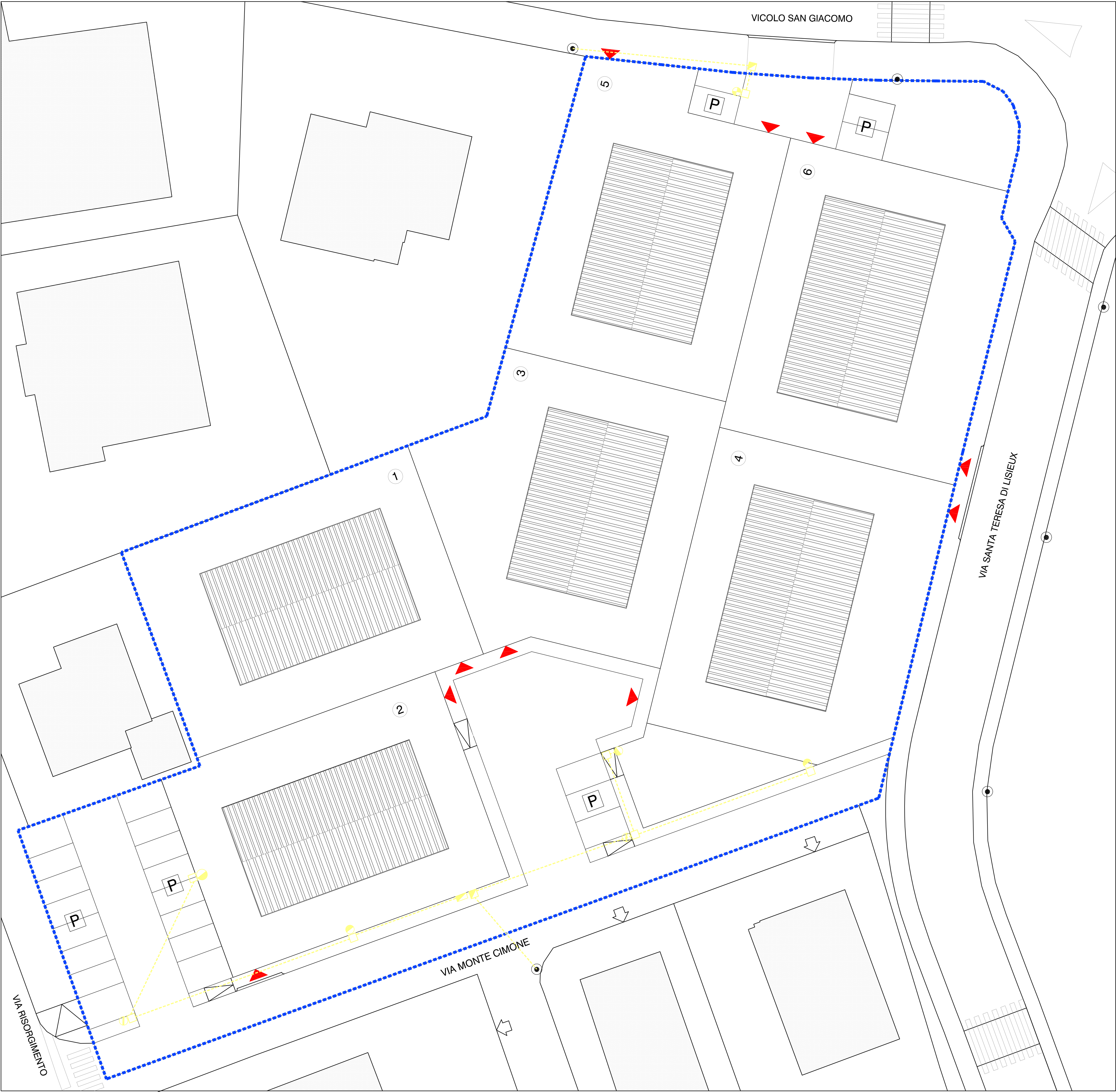


LEGENDA RETE ILLUMINAZIONE PUBBLICA

-  PUNTO LUCE (esistente)
-  LINEA DI ALIMENTAZIONE INTERRATA (progetto)
-  PALO H=5.00 MT + PUNTO LUCE (progetto)
-  PALO H=9.00 MT + PUNTO LUCE (progetto)
-  PALO H=9.00 MT + DOPPIO PUNTO LUCE (progetto)
-  PLINTO PER PALO CON POZZETTO E CHIUSINO(C250 non carrabile, C400 carrabile).
PALO CONICO IN ACCIAIO ZINCATO H. FUORI TERRA 5MT-9MT (progetto)
-  POZZETTO 60x60 CON CHIUSINO 50x50 (C250) (progetto)
-  COLONNINA DI SEZIONAMENTO E PROTEZIONE IN VETRORESINA (progetto)

LEGENDA:

-  Perimetrazione ambito d'intervento
-  Sagoma fabbricati (non vincolante)
-  Parcheggi di lottizzazione
-  Marciapiedi
-  Strade
-  Fabbricati esistenti
-  Accessi ai lotti



progettazione

progettista

INGEGNERIA - ARCHITETTURA - URBANISTICA - SICUREZZA



G.S.P. s.r.l.

Via Collodi, n. 2 - PADOVA (PD)

UFFICI:

Via Roma, n. 130/B- Albignasego - PD

Tel./Fax 049.8625710

email: garengogsp@gmail.com

architetto

SANDRO GARENGO

committente

Pellegrini Albina

Pellegrini Diana

Pellegrini Dino

Pellegrini Nadia

Pellegrini Paolino

Pellegrini Zeno

luogo

COMUNE DI ALBIGNASEGO
PROVINCIA DI PADOVA

data

ottobre 2017

progetto

nome file

PIANO DI LOTTIZZAZIONE - Z.T.O. C2B/59

fase progettuale

scala

_tav 19.dwg

PROGETTO DEFINITIVO

titolo elaborato

elaborato

1:200

Planimetria di progetto
Rete Illuminazione Pubblica

tav. 19